НАША ГАЗЕТА

1 апреля 2021

Ладожские Новости

Приложение 1 к №4(328) | Поселок имени Морозова Ленинградской области

СПЕЦВЫПУСК

Сообщение о возможном установлении публичного сервитута

Администрация муниципального образования «Морозовское городское поселение Всеволожского муниципального района Ленинградской области», в связи с Ходатайством ООО «Флагман», размещает Сообщение о возможном установлении публичного сервитута.

Цель установления публичного сервитута: для эксплуатации существующей наружной тепловой сети ООО «Флагман» (в соответствии ст. статьей 39.37 Земельного кодекса Российской Федерации).

Адрес или иное описание местоположения земельного участка (участков), в отношении которого испрашивается публичный сервитут: земли государственная собственность на которые не разграничена в кадастровых кварталах: 47:07:1703011, 47:07:1703008, 47:07:1703009, 47:07:1703007, 47:07:1703021, расположенные по адресу: Всеволожский муниципальный район, Морозовское городское поселение.

Адрес, по которому заинтересованные лица могут ознакомиться с поступившим ходатайством об установлении публичного сервитута: г.п. им. Морозова, ул. Спорта, д.5, каб.206

Срок размещения данного сообщения – 30 календарных дней.

Срок подачи заявлений в течении срока размещения сообщения.

Время приема по понедельникам с 10ч.00м. до 17ч.00м.

Официальные сайты в информационно-телекоммуникационной сети “Интернет”, на которых размещено сообщение о поступившем ходатайстве об установлении публичного сервитута: adminmgp.ru

Приложение: Графическое описание местоположения границ публичного сервитута.

Утверждена
Постановлением
(наименование документа об утверждении, включая наименования
администрации МО "Морозовское городское поселение
органов государственной власти или органов местного
Всеволожского муниципального района Ленинградской области"
самоуправления, принявших решение об утверждении схемы
от _____ № _____

Схема расположения земельного участка или земельных участков на кадастровом плане территории

Условный номер земельного участка	-
Кадастровый квартал	47:07:1703021; 47:07:1703007; 47:07:1703009; 47:07:1703008; 47:07:1703011
Площадь земельного участка	8016 м^2

Обозначение характерных точек границы	Координаты, м		Обозначение характерных точек границы	Координаты, м	
	X	Y		X	Y
1	2	3	1	2	3
н1	439704.27	2254462.80	н24	440039.01	2255009.93
н2	439707.61	2254482.55	н25	440032.92	2255017.82
н3	439719.74	2254561.35	н26	440036.90	2255021.17
н4	439727.75	2254600.38	н27	440023.14	2255018.73
н5	439743.60	2254692.30	н28	439951.49	2254962.79
н6	439746.07	2254701.11	н29	439941.20	2254923.20
н7	439746.67	2254701.41	н30	439938.83	2254914.07
н8	439765.79	2254697.34	н31	439923.83	2254902.84
н9	439772.15	2254700.56	н32	439915.71	2254897.20
н10	439791.62	2254738.76	н33	439895.40	2254883.09
н11	439820.04	2254789.04	н34	439875.86	2254869.29
н12	439840.3919	2254825.6995	н35	439841.24	2254844.26
н13	439849.06	2254835.73	н36	439830.91	2254832.32
н14	439882.54	2254859.94	н37	439810.01	2254794.66
н15	439902.00	2254873.67	н38	439781.65	2254744.54
н16	439930.59	2254893.54	н39	439763.81	2254709.52
н17	439936.94	2254898.37	н40	439745.09	2254713.51
н18	439948.84	2254907.43	н41	439736.36	2254709.09
н19	439949.53	2254910.05	н42	439732.37	2254694.84
н20	439961.03	2254953.83	н43	439716.45	2254602.51
н21	439961.64	2254956.13	н44	439708.42	2254563.38
н22	440023.05	2255004.43	н45	439696.26	2254484.39
н23	440027.92	2255008.26	н46	439692.94	2254464.77

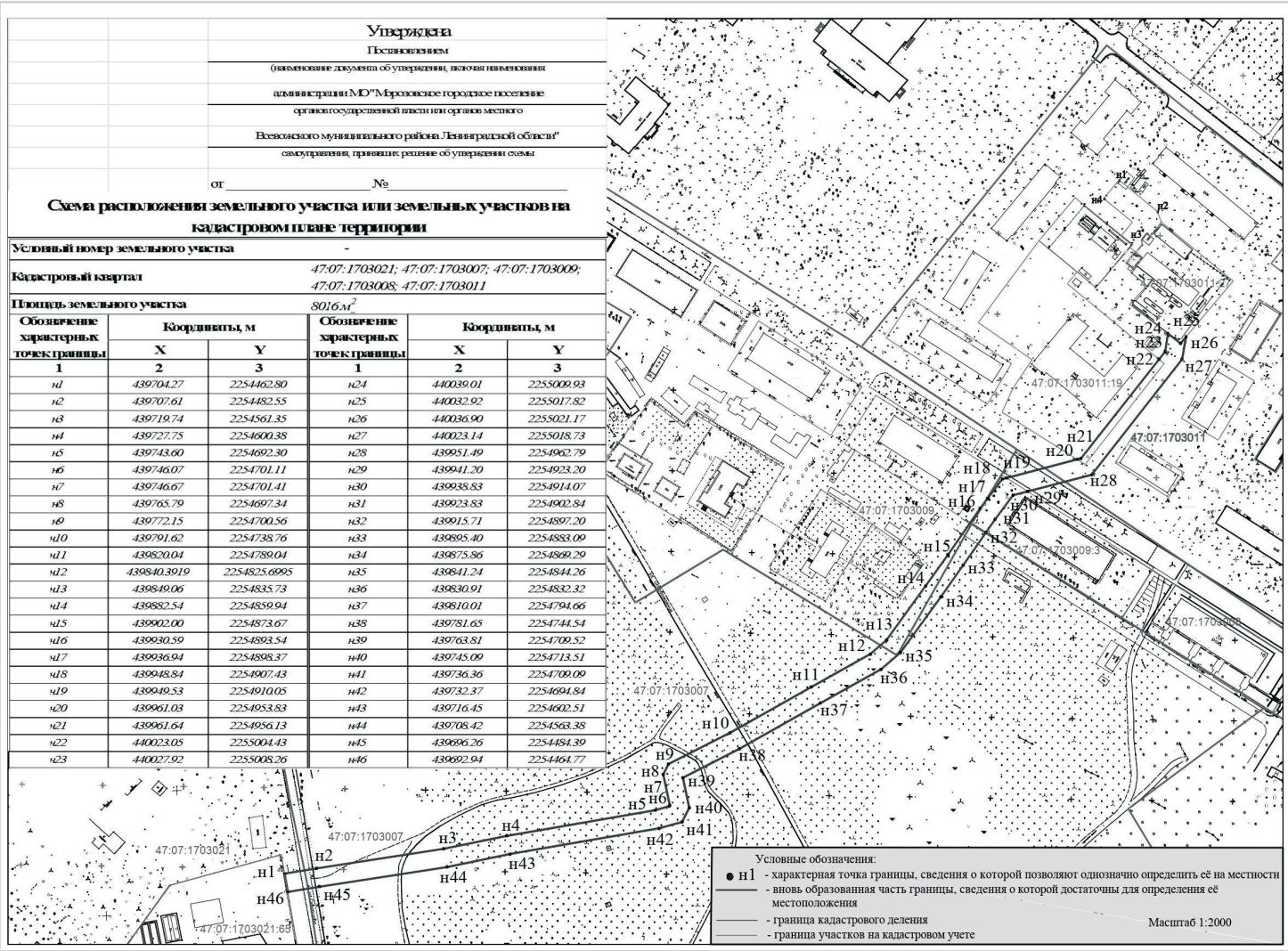

Сообщение о возможном установлении публичного сервитута

Администрация муниципального образования «Морозовское городское поселение Всеволожского муниципального района Ленинградской области», в связи с Ходатайством ООО «Флагман», размещает Сообщение о возможном установлении публичного сервитута.

Цель установления публичного сервитута: для эксплуатации существующего наружного водовода холодной воды от здания водоподготовки с насосной станцией 2 подъема, расположенной по адресу: ЛО, Всеволожский р-н, п.г. им. Морозова, ул. Скворцова, д.13 до газовой котельной 7,5МВт, расположенной по адресу: ЛО, Всеволожский р-н, п.г.им. Морозова, ул. Хесина, д. 13/1, Ду355(ПНД), протяженностью 770 пог.м., по адресу: Ленинградская обл., Всеволожский р-н, п.г.им. Морозова, ул. Скворцова (в соответствии ст. статьей 39.37 Земельного кодекса Российской Федерации).

Адрес или иное описание местоположения земельного участка (участков), в отношении которого испрашивается публичный сервитут: земли государственная собственность на которые не разграничена в кадастровых кварталах: 47:07:1703011, 47:07:1703008, 47:07:1703009, 47:07:1703007, 47:07:1703021, расположенные по адресу: Всеволожский муниципальный район, Морозовское городское поселение.

Адрес, по которому заинтересованные лица могут ознакомиться с поступившим ходатайством об установлении публичного сервитута: г.п. им. Морозова, ул. Спорта, д.5, каб.206

Срок размещения данного сообщения – 30 календарных дней.

Срок подачи заявлений в течении срока размещения сообщения.

Время приема по понедельникам с 10ч.00м. до 17ч.00м.

Официальные сайты в информационно-телекоммуникационной сети “Интернет”, на которых размещено сообщение о поступившем ходатайстве об установлении публичного сервитута: adminmgp.ru

Приложение: Графическое описание местоположения границ публичного сервитута.

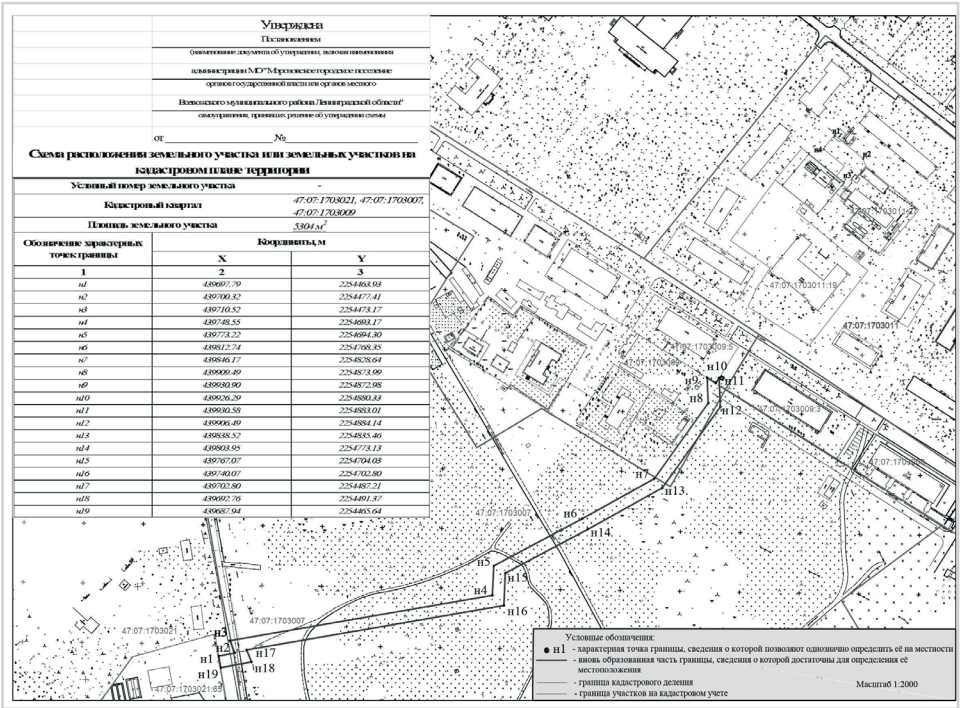

Утверждена
Постановлением
(наименование документа об утверждении, полное наименование
администрации МО "Морозовское городское поселение
органов государственной власти или органов местного
Всеволожского муниципального района Ленинградской области"
самоуправления, принявших решение об утверждении схемы)
от _____ №_____

Схема расположения земельного участка или земельных участков на кадастровом плане территории

Условный номер земельного участка	-
Кадастровый квартал	47:07:1703021, 47:07:1703007, 47:07:1703009
Площадь земельного участка	5304 м²

Обозначение характерных точек границы	Координаты, м X	Y
1	2	3
н1	439697.79	2254468.93
н2	439700.32	2254477.41
н3	439710.52	2254473.17
н4	439748.55	2254693.17
н5	439773.22	2254694.30
н6	439812.74	2254768.35
н7	439846.17	2254828.64
н8	439909.49	2254873.99
н9	439930.90	2254872.98
н10	439926.29	2254880.33
н11	439930.58	2254883.01
н12	439906.49	2254884.14
н13	439888.52	2254835.46
н14	439803.95	2254773.13
н15	439767.07	2254704.03
н16	439740.07	2254702.80
н17	439702.80	2254487.21
н18	439692.76	2254491.37
н19	439687.94	2254465.64

Условные обозначения:
● н1 - характерная точка границы, сведения о которой позволяют однозначно определить её на местности
- вновь образованная часть границы, сведения о которой достаточны для определения её местоположения
- граница кадастрового деления
- граница участков на кадастровом учете
Масштаб 1:2000

Сообщение о возможном установлении публичного сервитута

Администрация муниципального образования «Морозовское городское поселение Всеволожского муниципального района Ленинградской области», в связи с Ходатайством ООО «Флагман», размещает Сообщение о возможном установлении публичного сервитута.

Цель установления публичного сервитута: для строительства эксплуатации наружного водопровода хозяйственно – питьевой воды от водопровода Ду 300, проложенного от станции 2-го подъема до жил. поселка, до земельного участка по ул. Рабочего Батальона, д.16, корп. 2 (в соответствии ст. статьей 39.37 Земельного кодекса Российской Федерации).

Адрес или иное описание местоположения земельного участка (участков), в отношении которого испрашивается публичный сервитут: земли государственная собственность на которые не разграничена в кадастровых кварталах: 47:07:1703011, 47:07:1703008, 47:07:1703009, 47:07:1703007, 47:07:1703021, расположенные по адресу: Всеволожский муниципальный район, Морозовское городское поселение.

Адрес, по которому заинтересованные лица могут ознакомиться с поступившим ходатайством об установлении публичного сервитута: г.п. им. Морозова, ул. Спорта, д.5, каб.206

Срок размещения данного сообщения – 30 календарных дней.

Срок подачи заявлений в течении срока размещения сообщения.

Время приема по понедельникам с 10ч.00м. до 17ч.00м.

Официальные сайты в информационно-телекоммуникационной сети “Интернет”, на которых размещено сообщение о поступившем ходатайстве об установлении публичного сервитута: adminmgp.ru

Приложение: Графическое описание местоположения границ публичного сервитута.

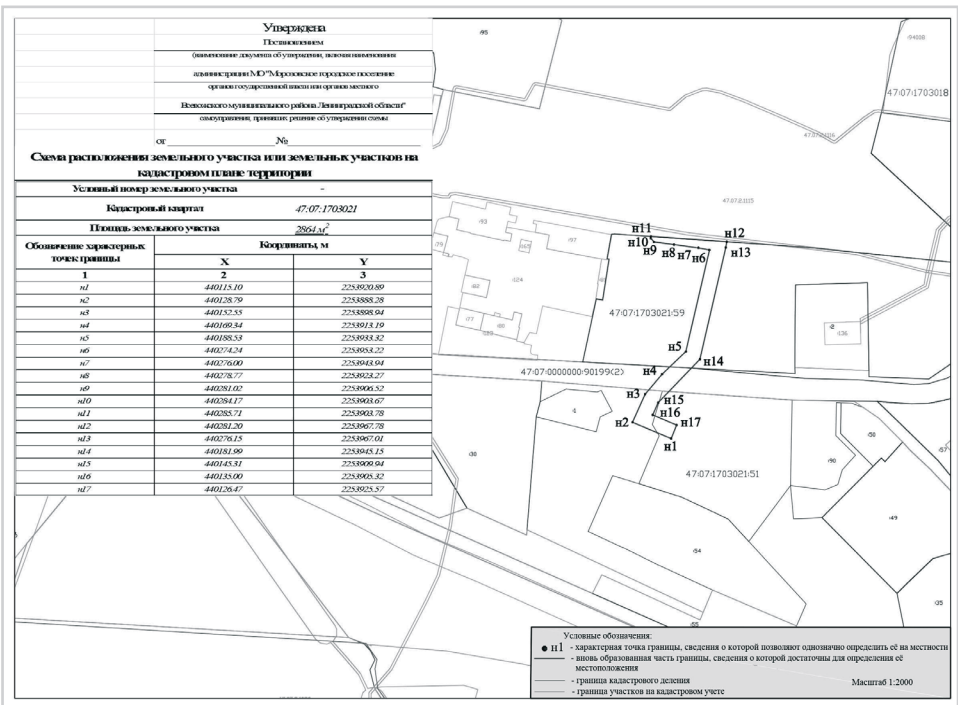

Утверждена
Постановлением
(наименование документа об утверждении, полное наименование
администрации МО "Морозовское городское поселение
органов государственной власти или органов местного
Всеволожского муниципального района Ленинградской области"
самоуправления, принявших решение об утверждении схемы)
от _____ №_____

Схема расположения земельного участка или земельных участков на кадастровом плане территории

Условный номер земельного участка	-
Кадастровый квартал	47:07:1703021
Площадь земельного участка	2864 м²

Обозначение характерных точек границы	Координаты, м X	Y
1	2	3
н1	440115.10	2253820.89
н2	440128.79	2253888.28
н3	440152.55	2253898.94
н4	440169.34	2253913.19
н5	440188.53	2253933.32
н6	440274.24	2253953.22
н7	440276.00	2253943.94
н8	440278.77	2253923.27
н9	440281.02	2253906.52
н10	440284.17	2253903.67
н11	440285.71	2253902.78
н12	440281.20	2253867.78
н13	440276.15	2253867.01
н14	440181.99	2253945.15
н15	440145.31	2253909.94
н16	440133.00	2253905.32
н17	440126.47	2253925.57

Условные обозначения:
● н1 - характерная точка границы, сведения о которой позволяют однозначно определить её на местности
- вновь образованная часть границы, сведения о которой достаточны для определения её местоположения
- граница кадастрового деления
- граница участков на кадастровом учете
Масштаб 1:2000

Сообщение о возможном установлении публичного сервитута

Администрация муниципального образования «Морозовское городское поселение Всеволожского муниципального района Ленинградской области», в связи с Ходатайством АО «ЛОЭСК», размещает Сообщение о возможном установлении публичного сервитута.

Цель установления публичного сервитута: размещение объекта электросетевого хозяйства «КТП взамен ТП-18, КЛ-6 кВ от ГПП-2 ф.16 до ТП-18, КЛ-6 кВ от ТП-18 до ТП-20, КЛ-6 кВ от ГПП-2 ф. 44 до ТП-18, КЛ-0,4 кВ от ТП-18 Л-1, КЛ-0,4 кВ от ТП-18 Л-2, 2КЛ-0,4 кВ от ТП-18,2КЛ-0,4 кВ от ТП-18» в г.п. им. Морозова Всеволожский район, ЛО» (в соответствии с п. 1 ст. статьей 39.37 Земельного кодекса Российской Федерации).

Адрес или иное описание местоположения земельного участка (участков), в отношении которого испрашивается публичный сервитут: земельный участок с кадастровым номером: 47:07:1716001:10, расположенный по адресу: Всеволожский муниципальный район, Морозовское городское поселение, городской поселок им. Морозова, ул. Чекалова, уч.№3.

Адрес, по которому заинтересованные лица могут ознакомиться с поступившим ходатайством об установлении публичного сервитута: г.п. им. Морозова, ул. Спорта, д.5, каб.206

Срок размещения данного сообщения – 30 календарных дней.

Срок подачи заявлений в течении срока размещения сообщения.

Время приема по понедельникам с 10ч.00м. до 17ч.00м.

Официальные сайты в информационно-телекоммуникационной сети “Интернет”, на которых размещено сообщение о поступившем ходатайстве об установлении публичного сервитута: adminmgp.ru

Приложение: Графическое описание местоположения границ публичного сервитута.

Графическое описание местоположения гр
на кадастровом плане территории в целях строит

Сведения о земельном участке с кадастровым номером 47:07:1716001:10	
Площадь	1 566 895 кв. м
Категория земель	Земли промышленности, энергетики, транспорта, связи, радиовещания, телевидения, информатики, земли для обеспечения космической деятельности, земли обороны, безопасности и земли иного специального назначения
Правообладатель	Федеральное государственное унитарное предприятие "Завод имени Морозова", ИНН: 7801022898, ОГРН: 1034700561895
Разрешенное использование	для специальных надобностей
Местоположение	Ленинградская область, Всеволожский муниципальный район, Морозовское городское поселение, г.п. им. Морозова, ул. Чекалова, уч. 3
Площадь зоны установления публичного сервитута	839 кв.м.

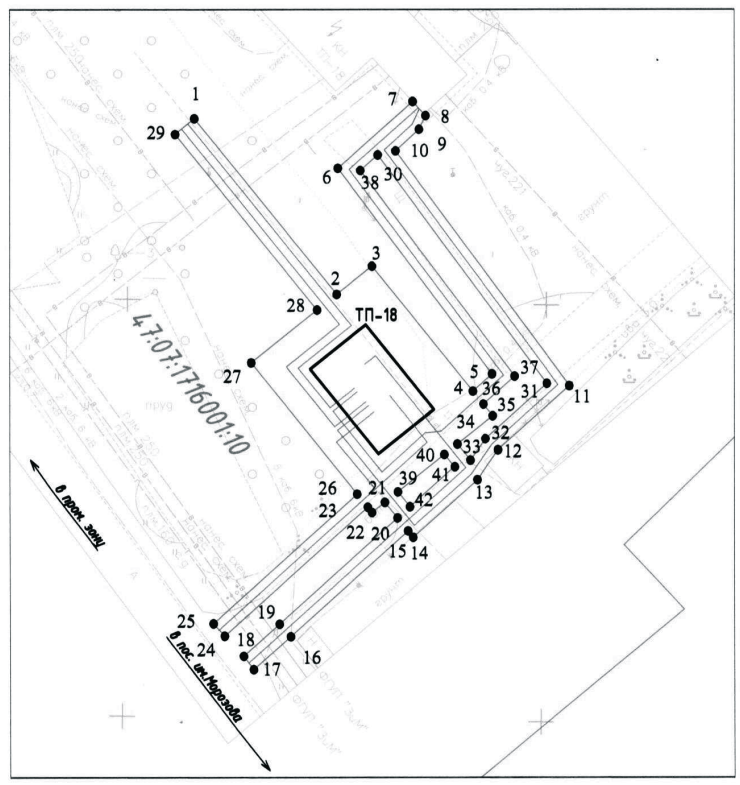

Масштаб 1:500, Система координат - МСК-47(2) Система высот - Балтийская 1977 г.

ниц публичного сервитута
льства объектов электрохозяйства

Список характерных точек границ публичного сервитута
Метод определения координат - геодезический метод

Обозначение характерных точек границы	Координаты, м X	Y
1	2	3
1	441362.15	2252180.58
2	441341.02	2252197.56
3	441344.41	2252201.78
4	441329.43	2252213.81
5	441331.50	2252216.10
6	441356.15	2252197.71
7	441364.20	2252206.64
8	441362.51	2252208.18
9	441360.85	2252207.40
10	441358.26	2252204.59
11	441330.09	2252225.33
12	441322.40	2252216.81
13	441318.82	2252214.34
14	441311.90	2252206.67
15	441312.68	2252206.04
16	441300.03	2252192.03
17	441296.05	2252187.60
18	441297.66	2252186.42
19	441301.52	2252190.69
20	441314.25	2252204.79
21	441316.12	2252203.29
22	441314.89	2252201.76
23	441315.53	2252201.25
24	441300.09	2252184.14
25	441301.57	2252182.80
26	441317.09	2252200.00
27	441332.82	2252187.36
28	441339.14	2252195.22
29	441360.23	2252178.27
30	441357.75	2252202.47
31	441330.36	2252222.64
32	441323.73	2252215.30
33	441321.16	2252213.52
34	441323.09	2252211.97
35	441326.48	2252216.19
36	441327.87	2252215.07
37	441331.24	2252218.80
38	441355.88	2252200.40
39	441317.37	2252204.85
40	441321.84	2252210.41
41	441320.38	2252211.58
42	441315.59	2252206.28

Условные обозначения.

Характерная точка границы, сведения о торой позволяют однозначно определить на местности

Границы земельных участков, сведения которых содержаться в ЕГРН

Кадастровый номер земельного участка

Границы публичного сервитута, сведения о оторых достаточны для определения естоположения

Траектория прохождения объектов лектрохозяйства

Сообщение о возможном установлении публичного сервитута

Администрация муниципального образования «Морозовское городское поселение Всеволожского муниципального района Ленинградской области», в связи с Ходатайством АО «ЛОЭСК», размещает Сообщение о возможном установлении публичного сервитута.

Цель установления публичного сервитута: размещение объекта электросетевого хозяйства «КЛ-0,4 кВ от РУ-0,4 кВ от ТП-5 до проектируемого КД-0,4 кВ в п. им. Морозова Всеволожский район, ЛО» (в соответствии с п. 1 ст. статьей 39.37 Земельного кодекса Российской Федерации).

Адрес или иное описание местоположения земельного участка (участков), в отношении которого испрашивается публичный сервитут: земельный участок с кадастровым номером: 47:07:1716001:10, расположенный по адресу: Всеволожский муниципальный район, Морозовское городское поселение, городской поселок им. Морозова, ул. Чекалова, уч.№3.

Адрес, по которому заинтересованные лица могут ознакомиться с поступившим ходатайством об установлении публичного сервитута: г.п. им. Морозова, ул. Спорта, д.5, каб.206

Срок размещения данного сообщения – 30 календарных дней.

Срок подачи заявлений в течении срока размещения сообщения.

Время приема по понедельникам с 10ч.00м. до 17ч.00м.

Официальные сайты в информационно-телекоммуникационной сети “Интернет”, на которых размещено сообщение о поступившем ходатайстве об установлении публичного сервитута: adminmgp.ru

Приложение: Графическое описание местоположения границ публичного сервитута.

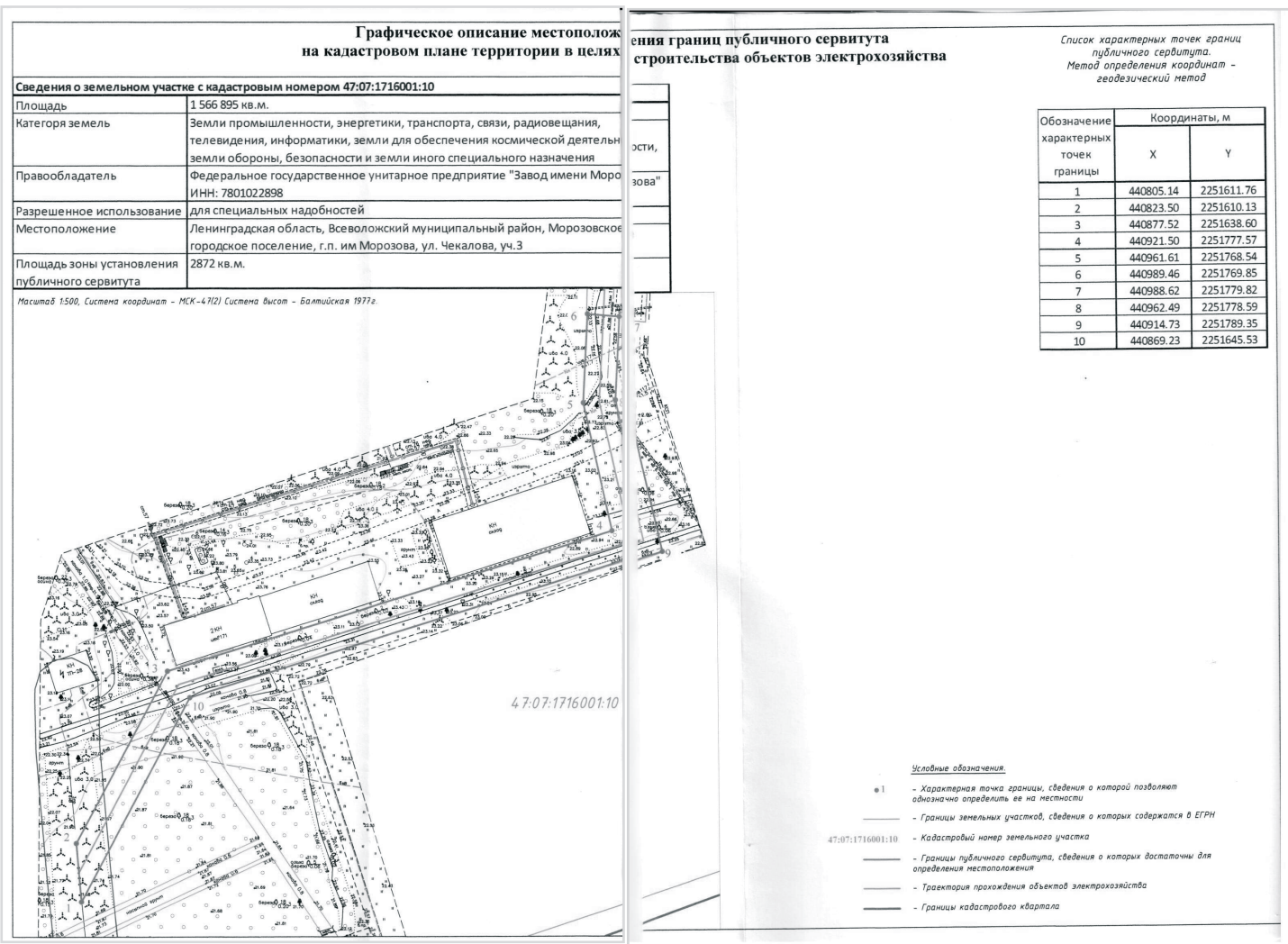

Графическое описание местополож
на кадастровом плане территории в целях

Сведения о земельном участке с кадастровым номером 47:07:1716001:10	
Площадь	1 566 895 кв.м.
Категоря земель	Земли промышленности, энергетики, транспорта, связи, радиовещания, телевидения, информатики, земли для обеспечения космической деятельн земли обороны, безопасности и земли иного специального назначения
Правообладатель	Федеральное государственное унитарное предприятие "Завод имени Моро ИНН: 7801022898
Разрешенное использование	для специальных надобностей
Местоположение	Ленинградская область, Всеволожский муниципальный район, Морозовское городское поселение, г.п. им Морозова, ул. Чекалова, уч.3
Площадь зоны установления публичного сервитута	2872 кв.м.

Масштаб 1:500, Система координат – МСК-47(2) Система высот – Балтийская 1977г.

47:07:1716001:10

ения границ публичного сервитута
строительства объектов электрохозяйства

Список характерных точек границ публичного сервитута. Метод определения координат – геодезический метод

Обозначение характерных точек границы	Координаты, м X	Координаты, м Y
1	440805.14	2251611.76
2	440823.50	2251610.13
3	440877.52	2251638.60
4	440921.50	2251777.57
5	440961.61	2251768.54
6	440989.46	2251769.85
7	440988.62	2251779.82
8	440962.49	2251778.59
9	440914.73	2251789.35
10	440869.23	2251645.53

Условные обозначения.

- Характерная точка границы, сведения о которой позволяют однозначно определить ее на местности
- Границы земельных участков, сведения о которых содержатся в ЕГРН
- 47:07:1716001:10 – Кадастровый номер земельного участка
- Границы публичного сервитута, сведения о которых достаточны для определения местоположения
- Траектория прохождения объектов электрохозяйства
- Границы кадастрового квартала

Сообщение о возможном установлении публичного сервитута

Администрация муниципального образования «Морозовское городское поселение Всеволожского муниципального района Ленинградской области», в связи с Ходатайством АО «ЛОЭСК», размещает Сообщение о возможном установлении публичного сервитута.

Цель установления публичного сервитута: размещение объекта электросетевого хозяйства «КЛ-0,4 кВ от проектируемой КТП-6/0,4 кВ до проектируемого КК-0,4 кВ по ул. Чекалова в п.им. Морозова Всеволожского района ЛО», «КЛ-0,4 кВ от проектируемой КТП до проектируемого КД-0,4 кВ в п. им. Морозова Всеволожский район, ЛО» (в соответствии с п. 1 ст. статьей 39.37 Земельного кодекса Российской Федерации).

Адрес или иное описание местоположения земельного участка (участков), в отношении которого испрашивается публичный сервитут: земельный участок с кадастровым номером: 47:07:1716001:10, расположенный по адресу: Всеволожский муниципальный район, Морозовское городское поселение, городской поселок им. Морозова, ул. Чекалова, уч.№3.

Адрес, по которому заинтересованные лица могут ознакомиться с поступившим ходатайством об установлении публичного сервитута: г.п. им. Морозова, ул. Спорта, д.5, каб.206

Срок размещения данного сообщения – 30 календарных дней.

Срок подачи заявлений в течении срока размещения сообщения.

Время приема по понедельникам с 10ч.00м. до 17ч.00м.

Официальные сайты в информационно-телекоммуникационной сети “Интернет”, на которых размещено сообщение о поступившем ходатайстве об установлении публичного сервитута: adminmgp.ru

Приложение: Графическое описание местоположения границ публичного сервитута.

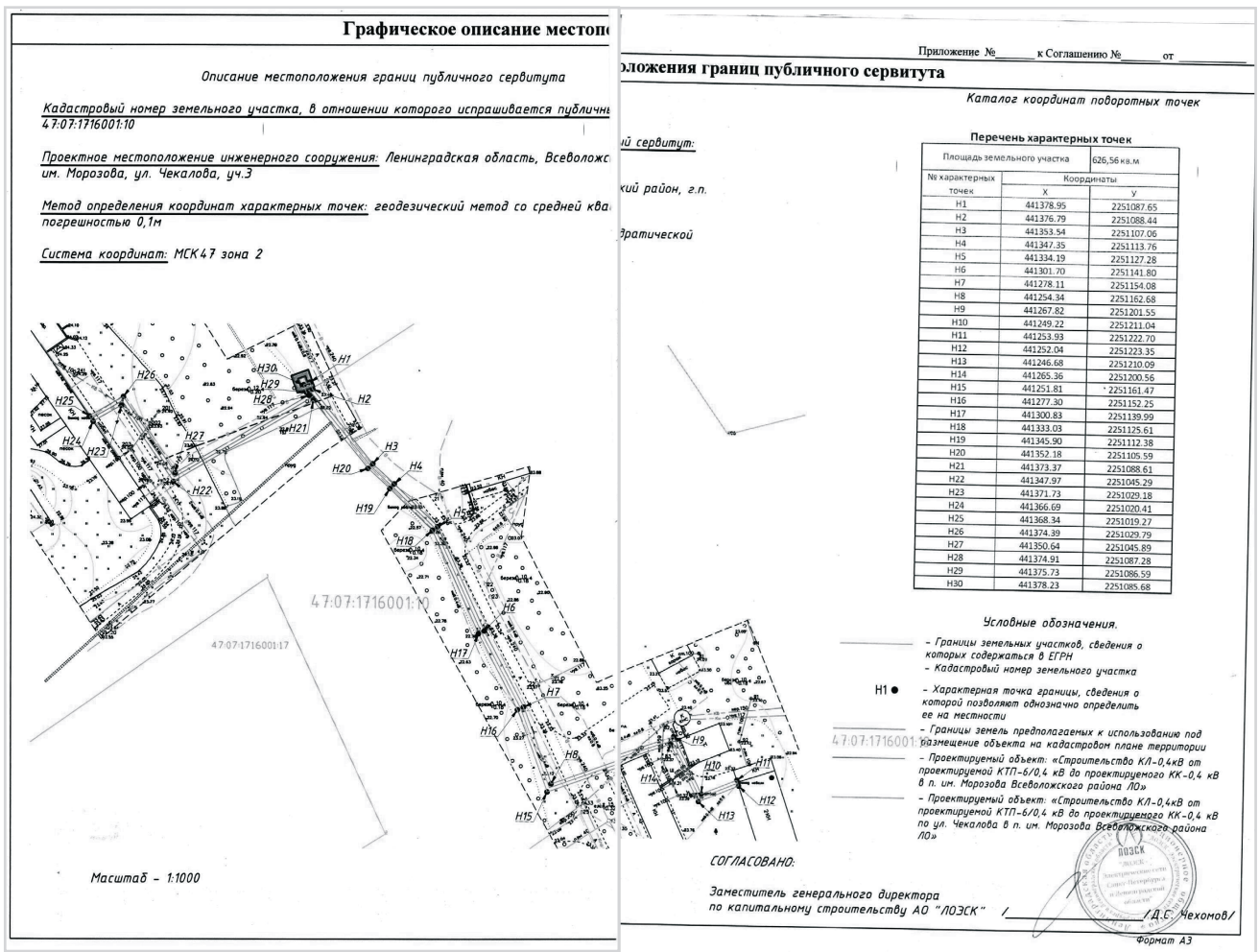

Графическое описание местопо

Описание местоположения границ публичного сервитута

Кадастровый номер земельного участка, в отношении которого испрашивается публичн 47:07:1716001:10

Проектное местоположение инженерного сооружения: Ленинградская область, Всеволож им. Морозова, ул. Чекалова, уч.3

Метод определения координат характерных точек: геодезический метод со средней ква погрешностью 0,1м

Система координат: МСК 47 зона 2

47:07:1716001:10

47:07:1716001:17

Масштаб – 1:1000

Приложение №_____ к Соглашению №_____ от _____

оложения границ публичного сервитута

Каталог координат поворотных точек

й сервитут:

кий район, г.п.

ратической

Перечень характерных точек

Площадь земельного участка	626,56 кв.м	
№ характерных точек	Координаты X	Координаты Y
H1	441378.95	2251087.65
H2	441376.79	2251088.44
H3	441353.54	2251107.06
H4	441347.35	2251113.76
H5	441334.19	2251127.28
H6	441301.70	2251141.80
H7	441278.11	2251154.08
H8	441254.34	2251162.68
H9	441267.82	2251201.55
H10	441249.22	2251211.04
H11	441253.93	2251222.70
H12	441252.04	2251223.35
H13	441246.68	2251210.09
H14	441265.36	2251200.56
H15	441251.81	2251161.47
H16	441277.30	2251152.25
H17	441300.83	2251139.99
H18	441333.03	2251125.61
H19	441345.90	2251112.38
H20	441352.18	2251105.59
H21	441373.37	2251088.61
H22	441347.97	2251045.29
H23	441371.73	2251029.18
H24	441366.69	2251020.41
H25	441368.34	2251019.27
H26	441374.39	2251029.79
H27	441350.64	2251045.89
H28	441374.91	2251087.28
H29	441375.73	2251086.59
H30	441378.23	2251085.68

Условные обозначения.

- Границы земельных участков, сведения о которых содержаться в ЕГРН
- 47:07:1716001:10 – Кадастровый номер земельного участка
- H1 ● – Характерная точка границы, сведения о которой позволяют однозначно определить ее на местности
- Границы земель предполагаемых к использованию под размещение объекта на кадастровом плане территории
- Проектируемый объект: «Строительство КЛ-0,4кВ от проектируемой КТП-6/0,4 кВ до проектируемого КК-0,4 кВ в п. им. Морозова Всеволожского района ЛО»
- Проектируемый объект: «Строительство КЛ-0,4кВ от проектируемой КТП-6/0,4 кВ до проектируемого КК-0,4 кВ по ул. Чекалова в п. им. Морозова Всеволожского района ЛО»

СОГЛАСОВАНО:

Заместитель генерального директора
по капитальному строительству АО "ЛОЭСК" /_____/Д.С. Чехомов/

Формат А3

Сообщение о возможном установлении публичного сервитута

Администрация муниципального образования «Морозовское городское поселение Всеволожского муниципального района Ленинградской области», в связи с Ходатайством АО «ЛОЭСК», размещает Сообщение о возможном установлении публичного сервитута.

Цель установления публичного сервитута: размещение объекта электросетевого хозяйства «КЛ 6 кВ ПС 515 фЛО – ТП-5н яч.5 взамен существующей Кабель 6 кВт от ГПП-2 до ТП-9 (инф.№ 000000097) п. им. Морозова Всеволожский район, ЛО, «КЛ 6 кВ от ПС-515 до ТП-5н (взамен существующей КЛ 6 кВ от ГПП-2 до ТП-9(5н) (инв.№ 000000028) в п. им. Морозова Всеволожский район, ЛО» (в соответствии с п. 1 ст. статьей 39.37 Земельного кодекса Российской Федерации).

Адрес или иное описание местоположения земельного участка (участков), в отношении которого испрашивается публичный сервитут: земельный участок с кадастровым номером: 47:07:1703021:36, расположенный по адресу: Ленинградская область, Всеволожский муниципальный район, Морозовское городское поселение, городской поселок им. Морозова, ул. Чекалова, уч.№3, 47:07:1716001:10, расположенный по адресу: Всеволожский муниципальный район, Морозовское городское поселение, городской поселок им. Морозова, ул. Чекалова, уч.№3, 47:07:0000000:284 расположенный по адресу: Всеволожский муниципальный район, Морозовское городское поселение, городской поселок им. Морозова, ул. Чекалова, уч.№3.

Адрес, по которому заинтересованные лица могут ознакомиться с поступившим ходатайством об установлении публичного сервитута: г.п. им. Морозова, ул. Спорта, д.5, каб.206

Срок размещения данного сообщения – 30 календарных дней.

Срок подачи заявлений в течении срока размещения сообщения.

Время приема по понедельникам с 10ч.00м. до 17ч.00м.

Официальные сайты в информационно-телекоммуникационной сети “Интернет”, на которых размещено сообщение о поступившем ходатайстве об установлении публичного сервитута: adminmgp.ru

Приложение: Графическое описание местоположения границ публичного сервитута.

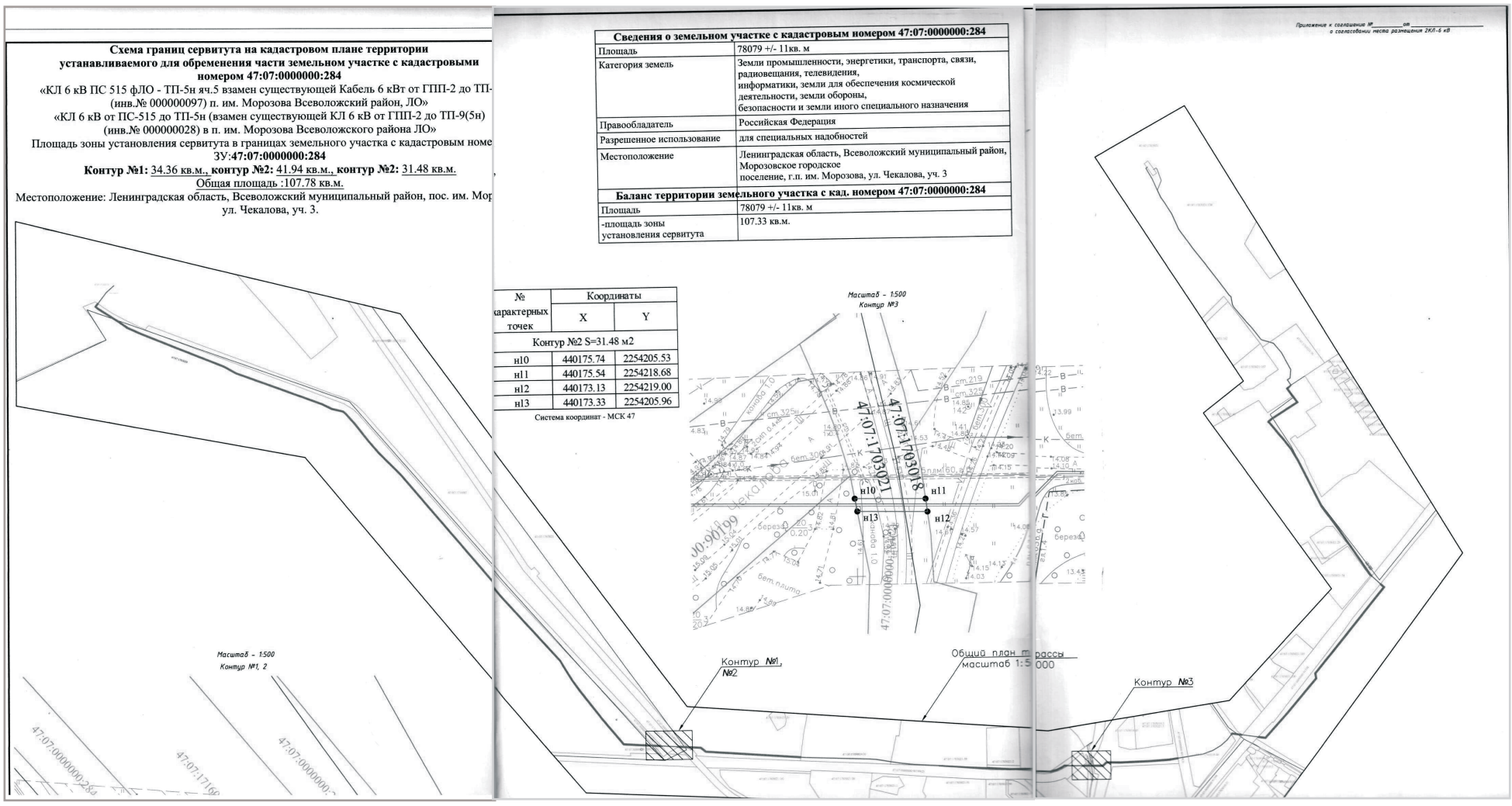

Схема границ сервитута на кадастровом плане территории устанавливаемого для обременения части земельном участке с кадастровыми номером 47:07:0000000:284

«КЛ 6 кВ ПС 515 фЛО - ТП-5н яч.5 взамен существующей Кабель 6 кВт от ГПП-2 до ТП- (инв.№ 000000097) п. им. Морозова Всеволожский район, ЛО»

«КЛ 6 кВ от ПС-515 до ТП-5н (взамен существующей КЛ 6 кВ от ГПП-2 до ТП-9(5н) (инв.№ 000000028) в п. им. Морозова Всеволожского района ЛО»

Площадь зоны установления сервитута в границах земельного участка с кадастровым номе ЗУ:**47:07:0000000:284**

Контур №1: 34.36 кв.м., **контур №2:** 41.94 кв.м., **контур №2:** 31.48 кв.м.

Общая площадь :107.78 кв.м.

Местоположение: Ленинградская область, Всеволожский муниципальный район, пос. им. Мор ул. Чекалова, уч. 3.

Сведения о земельном участке с кадастровым номером 47:07:0000000:284	
Площадь	78079 +/- 11кв. м
Категория земель	Земли промышленности, энергетики, транспорта, связи, радиовещания, телевидения, информатики, земли для обеспечения космической деятельности, земли обороны, безопасности и земли иного специального назначения
Правообладатель	Российская Федерация
Разрешенное использование	для специальных надобностей
Местоположение	Ленинградская область, Всеволожский муниципальный район, Морозовское городское поселение, г.п. им. Морозова, ул. Чекалова, уч. 3
Баланс территории земельного участка с кад. номером 47:07:0000000:284	
Площадь	78079 +/- 11кв. м
-площадь зоны установления сервитута	107.33 кв.м.

№ характерных точек	Координаты	
	X	Y
Контур №2 S=31.48 м2		
н10	440175.74	2254205.53
н11	440175.54	2254218.68
н12	440173.13	2254219.00
н13	440173.33	2254205.96

Система координат - МСК 47

Информация для населения

Подать заявление о назначении пенсии граждане могут через портал госуслуг

Будущие пенсионеры могут подать в электронном виде заявление о назначении любого вида пенсии, выплачиваемой ПФР (страховых и накопительной пенсий, пенсий по государственному обеспечению, в том числе социальных). Такое заявление по электронным каналам связи направляется за месяц до наступления права на установление пенсии.

Для подачи заявления в онлайн-режиме не требуется специальных знаний. Программа сама подсказывает заявителю, какой следующий шаг сделать и какие поля в электронной форме заполнить. Будущим пенсионерам стоит обратить внимание на то, чтобы в соответствующих ячейках были верно указаны контактные данные (номер телефона или адрес электронный почты) на тот случай, если специалистам ПФР понадобятся дополнительные сведения.

После заполнения всех реквизитов надо ознакомиться с информацией для заявителя в блоке «Подтверждение данных» и поставить галочку в окне напротив фразы о том, что гражданин подтверждает достоверность указанных им сведений. Если гражданин желает получать от ПФР уведомления о принятии и ходе рассмотрения заявления путем направления сообщений на адрес электронной почты либо на телефон, то в этом же разделе необходимо отметить галочками соответствующие ячейки. Заключительный шаг — нажать на кнопку «Сформировать заявление».

Вместе с заявлением о назначении пенсии гражданину тут же в личном кабинете необходимо подать второе — о доставке пенсии. Технология заполнения так же проста, но предварительно заявитель должен подготовить данные о номере своего счета, если желает получать пенсию через кредитную организацию, либо номер отделения почтовой связи для получения пенсии через эту организацию.

В дальнейшем на сайте можно проследить, как меняется статус всех заявлений. В личный кабинет заявителя будут поступать уведомления от ПФР о возможных дальнейших действиях. Так, если Пенсионный фонд располагает всеми документами для назначения пенсии, то в уведомлении будет указано, что пенсия будет назначена и осуществлена её доставка в соответствии с заявлением. Если документов нет или есть не все документы для назначения пенсии, то в уведомлении будет указано, что необходимо прийти в ПФР не позднее определённой даты с документами в соответствии с нормами законодательства.

В основе расчёта размера пенсии, например, страховой пенсии по старости, лежат данные, которые ПФР получил от работодателей: о периодах трудовой деятельности, местах работы, размере начисленных страховых взносов. Эти данные представлены в «Личном кабинете гражданина» в разделе «О сформированных пенсионных правах». Если гражданин считает, что какие-либо сведения не учтены или учтены не в полном объёме, то следует заблаговременно обратиться к работодателю для уточнения данных и представления их в ПФР.

Управление ПФР во Всеволожском районе

Самые свежие новости, фотографии и объявления на страничке газеты “Ладожские новости” в группе “В Контакте”.
Наш адрес: https://vk.com/ladnovosti

Мнения авторов статей не обязательно совпадают с точкой зрения редакции. Регистрационное свидетельство ПИ №ФС2 – 7542 от 04 мая 2005г. выдано Управлением Федеральной службы по надзору за соблюдением законодательства в сфере массовых коммуникаций и охране культурного наследия по Северо-Западному федеральному округу. Учредитель: Родионов Евгений Борисович. Главный редактор: Вишневский И. В. Адрес редакции и издателя: 188679 Лен.обл., Всеволожский район, пос.им.Морозова,ул. Хесина, д 5. E-mail: ladnovosti@mail.ru. Цена свободная. Номер подписан: 30.03.2021 г. Время подписания: по графику - 15.00, фактическое - 15.00. Исполнитель ИП Сенюрина А.П. Отпечатано на оборудовании типографии ООО “Типографский комплекс “Девиз” по договору аренды оборудования №20-01-13. 195027, Санкт-Петербург, ул. Якорная, д. 10, корпус 2, литер А, помещение 44. Тираж 5 000 экз. Заказ № 7303/2 12+